



КАРТА СВОБОДНЫХ УЧАСТКОВ ДЛЯ БИЗНЕСА В ПГТ. УГОЛЬНЫЕ КОПИ

11

Угольные Копи

Причальная ул.

р. Речка 1-я

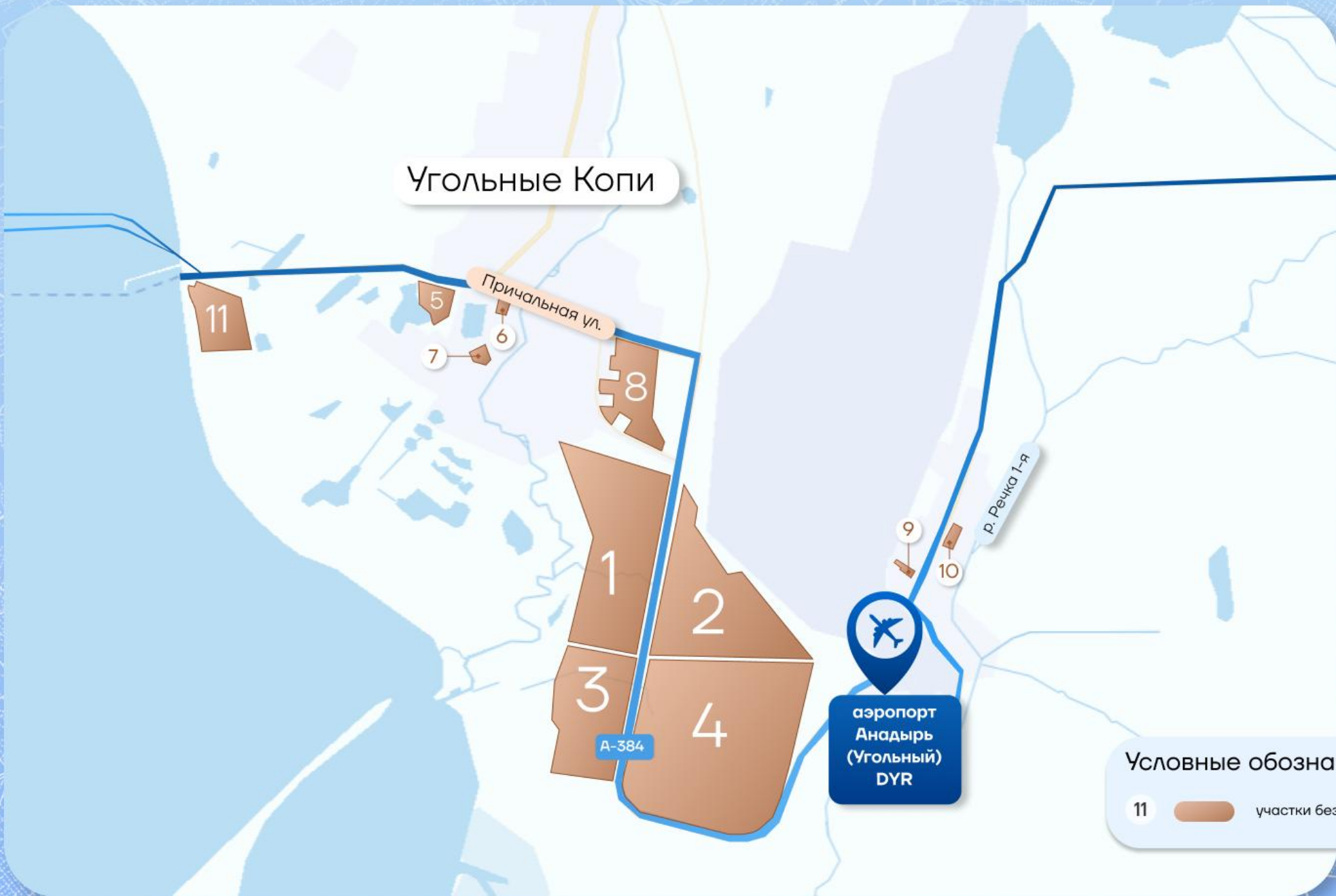


аэропорт
Анадырь
(Угольный)
DYR

A-384

Условные обозначения

11  участки без межевания



КАРТА СВОБОДНЫХ УЧАСТКОВ ДЛЯ БИЗНЕСА В ПГТ. УГОЛЬНЫЕ КОПИ

Участки без межевания

4/11

ИНФОРМАЦИЯ

Категория земель: земли НП
Приблизительная площадь
пятна: 61,5 Га

Земли расположены по направлению к 10-му причалу, дорога из мкр. Первомайка в Аэропорт. Характеризуются высокой заболоченностью, отсутствуют инженерные сети. Кроме того, часть земель расположена в приаэродромной зоне

ИНФОРМАЦИЯ

Категория земель: земли НП
Приблизительная площадь пятна: 52,1 Га

ИНФОРМАЦИЯ

Категория земель: земли НП
Приблизительная площадь пятна: 1,25 кв. км

ИНФОРМАЦИЯ

Категория земель: земли НП
Приблизительная площадь
пятна: 50 Га

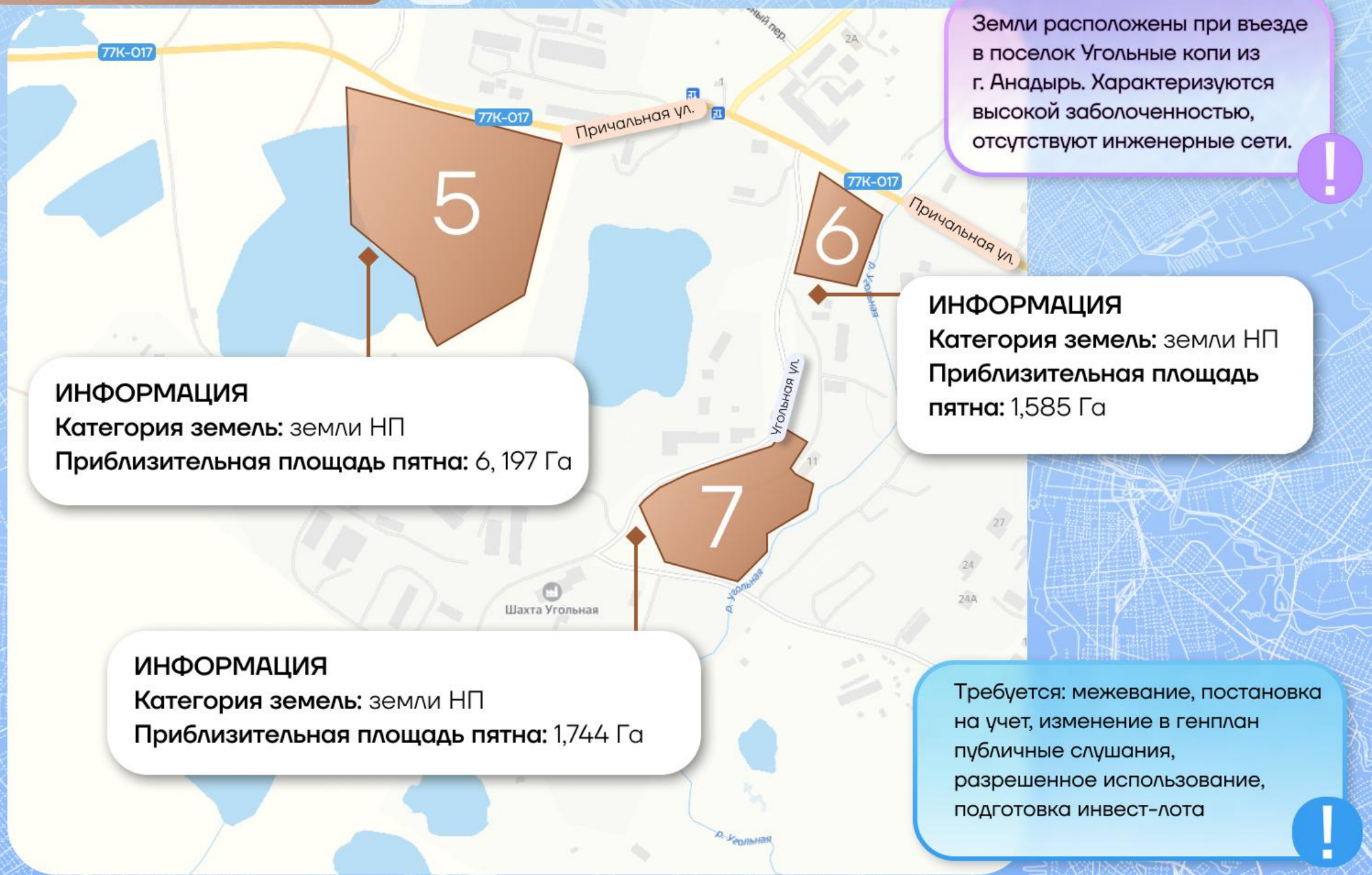
Требуется: межевание, постановка на учет, изменение в генплан публичные слушания, разрешенное использование, подготовка инвест-лота



КАРТА СВОБОДНЫХ УЧАСТКОВ ДЛЯ БИЗНЕСА В ПГТ. УГОЛЬНЫЕ КОПИ

Участки без межевания

3/11



Земли расположены при въезде в поселок Угольные копи из г. Анадырь. Характеризуются высокой заболоченностью, отсутствуют инженерные сети.



ИНФОРМАЦИЯ

Категория земель: земли НП
Приблизительная площадь пятна: 6, 197 Га

ИНФОРМАЦИЯ

Категория земель: земли НП
Приблизительная площадь пятна: 1,585 Га

ИНФОРМАЦИЯ

Категория земель: земли НП
Приблизительная площадь пятна: 1,744 Га

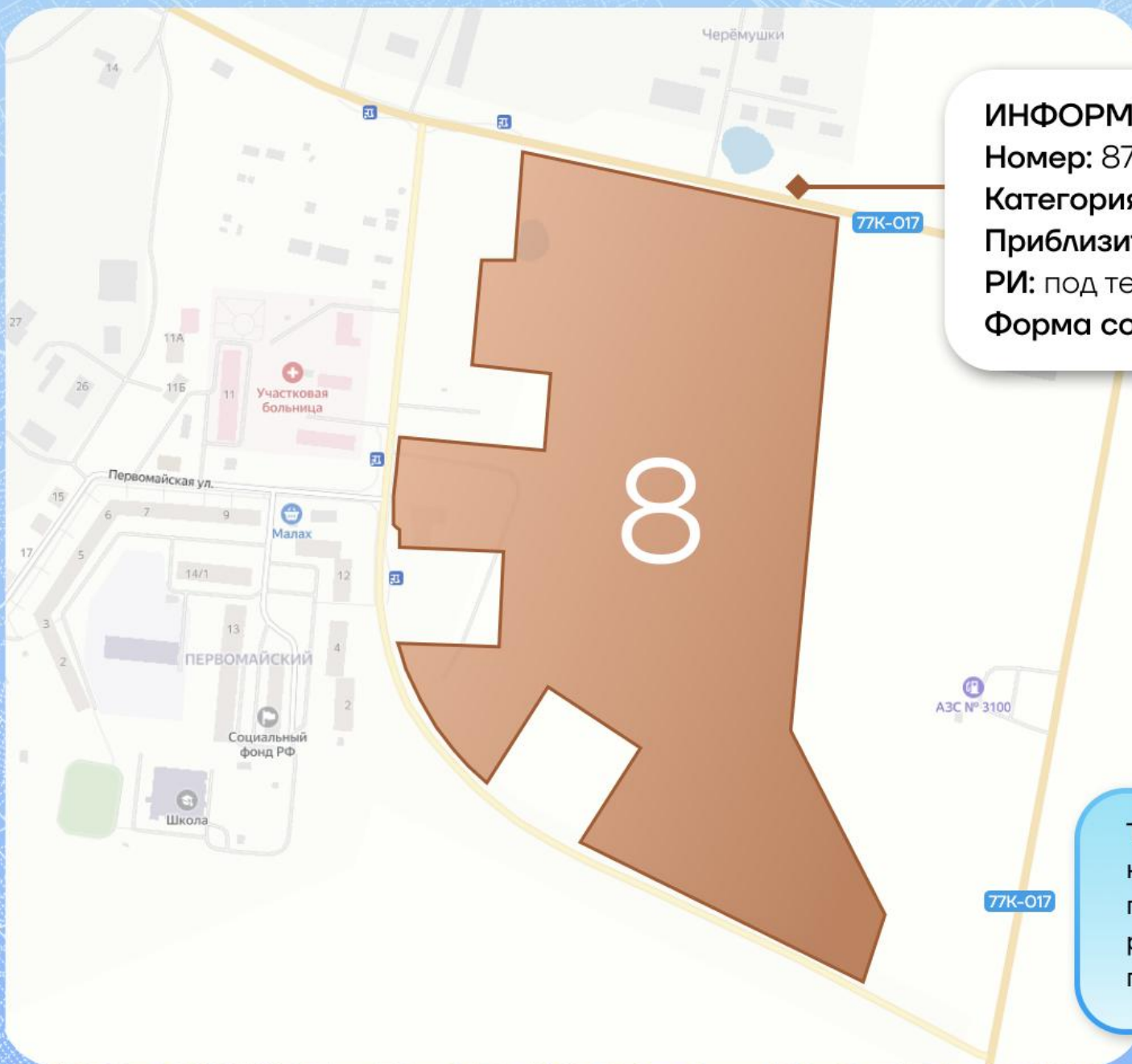
Требуется: межевание, постановка на учет, изменение в генплан публичные слушания, разрешенное использование, подготовка инвест-лота



КАРТА СВОБОДНЫХ УЧАСТКОВ ДЛЯ БИЗНЕСА В ПГТ. УГОЛЬНЫЕ КОПИ

Участки без межевания

1/11



ИНФОРМАЦИЯ

Номер: 87:04:090003:776

Категория земель: земли НП

Приблизительная площадь пятна: 19,6483 Га

РИ: под территорию посёлка

Форма собственности: пгт. Угольные копи

Земли расположены через дорогу от мкр. Первомайка. Земли характеризуется наличием заболоченных мест, отсутствуют инженерные сети

Требуется: межевание, постановка на учет, изменение в генплан публичные слушания, разрешенное использование, подготовка инвест-лота

КАРТА СВОБОДНЫХ УЧАСТКОВ ДЛЯ БИЗНЕСА В ПГТ. УГОЛЬНЫЕ КОПИ

Участки без межевания

2/11

Требуется: межевание, постановка на учет, изменение в генплан, публичные слушания, разрешенное использование, подготовка инвест-лота



ИНФОРМАЦИЯ

Расположение:

мкр Аэропорт

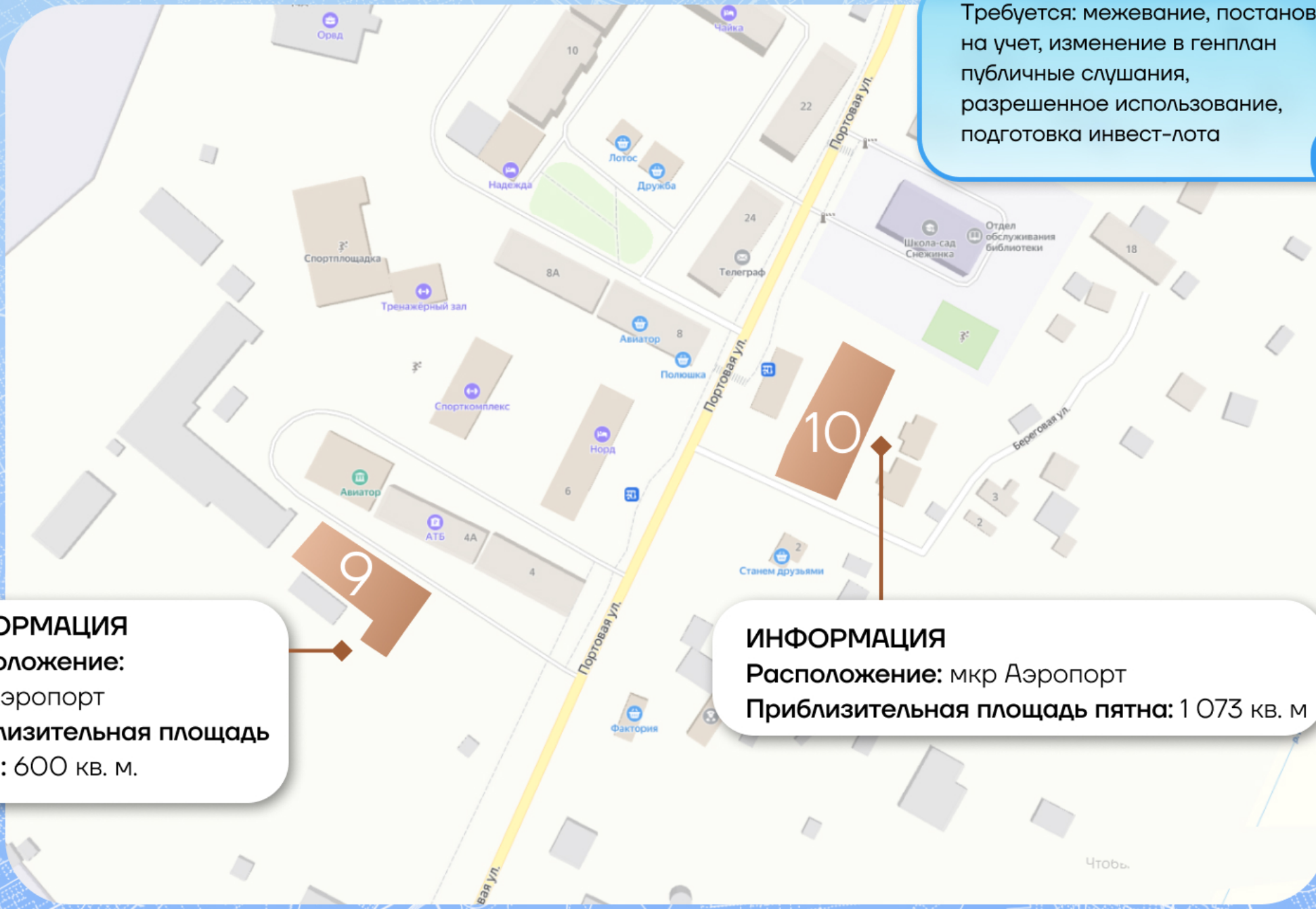
Приблизительная площадь

пятна: 600 кв. м.

ИНФОРМАЦИЯ

Расположение: мкр Аэропорт

Приблизительная площадь пятна: 1 073 кв. м



КАРТА СВОБОДНЫХ УЧАСТКОВ ДЛЯ БИЗНЕСА В ПГТ. УГОЛЬНЫЕ КОПИ

Участки без межевания

1/11

ледовая переправа Андырь - Угольный

Земли расположены возле 8-го причала. Характеризуются высокой заболоченностью, отсутствуют инженерные сети. Кроме того, часть земель расположена в приаэродромной зоне



ИНФОРМАЦИЯ

Категория земель: земли НП

Приблизительная площадь пятна: 6,626 Га

Требуется: межевание, постановка на учет, изменение в генплан публичные слушания, разрешенное использование, подготовка инвест-лота



11